

## ROUTE DES COTEAUX

Départ : Laréole - 31480  
Longueur : 45 km

Au départ du magnifique Château de Laréole, c'est le circuit le plus photogénique. Il nous emmène par monts et par vaux d'un village à l'autre. A chaque point de vue, que ce soit vers le sud en direction des Pyrénées ou vers l'ouest en direction du Gers, les amateurs de photos sont comblés. Fans de couchers de soleil, c'est aussi le circuit qu'il vous faut !

1. Château et Parc de Laréole / GPS : 43.736910, 1.023293
2. Point de vue Chapelle du cimetière / Le Guerle, GPS : 43.740805, 1.032831
3. Stèle Raymond Sommer / GPS : 43.742232, 1.039826
4. Halle de Cadours / GPS : 43.727863, 1.049402
5. Pigeonnier Rue des Fossés / GPS : 43.727324, 1.048726
6. Maison à colonnes, Place de la Halle / GPS : 43.727863, 1.049402
7. Point de vue, aire de pique-nique / GPS : 43.714711, 1.083339
8. Point de vue Enmartin / GPS : 43.715107, 1.086933
9. Pigeonnier du village, visible depuis la D42a / GPS : 43.722641, 1.099846
10. Point de vue Chapelle Saint-Pé / GPS : 43.750681, 1.118440
11. Château de Drudas / GPS : 43.755483, 1.099322
12. Point de vue Griffoulet / GPS : 43.751797, 1.088897
13. Pigeonnier du château, visible depuis la D47 / GPS : 43.753196, 1.096136
14. Point de vue Lamourose / GPS : 43.789362, 1.098543
15. Sculptures place de l'église / GPS : 43.792290, 1.107169
16. Point de vue Gilet / GPS : 43.783530, 1.101118
17. Point de vue Piroutas / GPS : 43.793588, 1.075839
18. Point de vue Le Castagné / GPS : 43.792965, 1.040292
19. Pigeonnier Lamothé / D1a, GPS : 43.786258, 1.032546
20. Point de vue Château de Séguenville / GPS : 43.785765, 1.096593
21. Moulin de Brignemont / D89a, GPS : 43.782609, 0.995539
22. Table d'orientation / Le Village, GPS : 43.780528, 0.988760
23. Point de vue La Grange / GPS : 43.781264, 0.988371
24. Point de vue Berretes / GPS : 43.782337, 0.974780
25. Point de vue Labousquette / GPS : 43.757290, 1.038451
26. Point de vue Lamarque / GPS : 43.759188, 1.035479
27. Halle de Cox / GPS : 43.760434, 1.042973
28. Musée La Maison du Potier / GPS : 43.759320, 1.046015
29. Maison avec pigeonnier, face au Musée / GPS : 43.759320, 1.046015
30. Point de vue Paille / GPS : 43.750627, 1.055140
31. Pigeonnier du village / D1, GPS : 43.748351, 1.065203

## CHEMIN DU SUD

Départ : Thil - 31530  
Longueur : 40 km

Au départ du petit village de Thil, c'est le circuit le plus varié. Il nous offre une palette complète de patrimoine, de paysages et de points de vue. Côté patrimoine on voit plusieurs pigeonniers, des maisons traditionnelles, une fontaine et deux moulins. Trois villages (Le Castera, Bellegarde et Garac) offrent des points de vue imprenables où il fait bon s'arrêter pour apprécier la beauté du paysage. Cerise sur le gâteau, on trouve par ici plusieurs fermes spécialisées dans les produits du terroir.

1. Pigeonnier du Stade / GPS : 43.713340, 1.159611
2. Pigeonnier rue de Chastel / GPS : 43.712793, 1.159772
3. Pigeonnier chemin du Grenadier, visible depuis la D1 / GPS : 43.709068, 1.190767
4. Fontaine Saint-Jean / Clauses de la Filouse, GPS : 43.704060, 1.198134
5. Parc de la Save / GPS : 43.676783, 1.193785
6. Église de Larmont (ancienne commanderie) / GPS : 43.662200, 1.168417
7. Pigeonnier La Garosse, visible depuis la D87 / GPS : 43.658925, 1.163212
8. Moulin de Pradère et pigeonnier / GPS : 43.653029, 1.147914
9. Point de vue Chapelle de Pradère / GPS : 43.656955, 1.148759
10. Point de vue et aire de pique-nique, mairie / GPS : 3.671994, 1.139255
11. Clocher sur l'ancien rempart / GPS : 43.672184, 1.137627
12. Pigeonnier du village, D58 / GPS : 43.671992, 1.114971
13. Point de vue Place de l'église / GPS : 43.671319, 1.113741
14. Abbaye Sainte-Marie du Désert, D58 / GPS : 43.692920, 1.116587
15. Point de vue et aire de pique-nique, mairie / GPS : 43.689753, 1.091001
16. Pigeonniers Le Sartre / Direction Caubiatic, à droite après l'église, GPS : 43.691697, 1.094187
17. Ancien moulin à vent, D42 / GPS : 3.683485, 1.070825
18. Point de vue Beauregard / GPS : 43.706660, 1.10726



### LÉGENDE

Pigeonnier  
 Incontournable - Monument Historique  
 Pépite - Mérite le détour  
 Point de vue  
 Produits du terroir  
 Restaurant

Retrouvez les circuits ici.

## ÉCHAPPÉE VERTE

Départ : Launac - 31330  
Longueur : 32 km

Au départ du donjon de Launac, c'est le circuit le plus bucolique. Il nous permet de voir des modèles de pigeonniers variés - pied de mulet, octogonal et tour - et de découvrir dans les villages des maisons traditionnelles à colombages ou en brique et galets. On en profite aussi pour s'arrêter pour faire une halte dans le parc de Launac, le bois de Galembrun ou celui du Burgaud et savourer une pause nature.

1. Pigeonnier Rue Gaston Fébus / GPS : 43.743333, 1.180131
2. Château de Launac / GPS : 43.743403, 1.181048
3. Halle de Launac / GPS : 43.743403, 1.181048
4. Parc de la Mairie / Rue du Parc, GPS : 43.742841, 1.183757
5. Pigeonnier du Château / GPS : 43.738365, 1.229560
6. Château de Larra / GPS : 43.738365, 1.229560
7. Parc de Cavallé / GPS : 43.742473, 1.228534
8. Mairie / GPS : 43.739302, 1.232229
9. Pigeonniers La Montaise, Route de Launac / GPS : 43.762692, 1.242417
10. Pigeonnier Place du Village / À côté de la mairie, GPS : 43.781895, 1.194640
11. Pigeonnier Route du Burgaud / 93 route du Burgaud, GPS : 43.782843, 1.194633
12. Halle du Burgaud / GPS : 43.794762, 1.162066
13. Église Saint-Jean-Baptiste, église fortifiée de l'ancienne Commanderie / GPS : 43.794234, 1.163180
14. Pigeonnier Avenue de Verdun / 19 av. de Verdun, GPS : 43.797469, 1.162525
15. Pigeonniers de Pouchot, Animaparc / Visibles depuis la Chapelle Notre-Dame des Aubets, GPS : 43.781376, 1.128159
16. Bois du Burgaud / GPS : 3.784494, 1.127443
17. Point de vue Naples / GPS : 43.776517, 1.124958
18. Bois de Galembrun / GPS : 43.761392, 1.128433
19. Château de Drudas / GPS : 43.755483, 1.099322
20. Pigeonnier du château, visible depuis la D47 / GPS : 43.753196, 1.096136
21. Point de vue Griffoulet, D47 / GPS : 43.751797, 1.088897
22. Point de vue Chapelle Saint-Pé / GPS : 43.750681, 1.118440

## VALLÉE DE GARONNE

Départ : Grenade - 31330  
Longueur : 50 km

Au départ de la Bastide royale de Grenade avec sa halle médiévale incontournable, c'est le circuit le plus riche en patrimoine. Il nous montre une belle série de pigeonniers à l'architecture remarquable et plusieurs monuments historiques : églises, châteaux et halles. On y voit aussi un ensemble de maisons représentatives de l'architecture locale typique de la vallée de la Garonne.

1. Halle de Grenade / GPS : 43.72173, 1.293482
2. Église Notre-Dame de l'Assomption / GPS : 43.771107, 1.293960
3. Pigeonnier Rue Castelbajac / GPS : 43.72664, 1.294091
4. Pigeonnier Ancien Couvent des Ursulines, Quai de Garonne / GPS : 43.774600, 1.294227
5. Église Saint-Jean-Baptiste / GPS : 43.780869, 1.308670
6. Maisons en galets et briques à Ondes - Rues de Castelneau, de la Poste, de l'Église / GPS : 43.780316, 1.311078
7. Pigeonnier Mélican / Rue des Pyrénées
8. Pigeonniers de Dario, Chemin de Ducros / GPS : 43.744555, 1.306126
9. Ancien pigeonnier du Château / Visible depuis la rue de la Brasserie ou au bout du chemin piéton, GPS : 43.723704, 1.298688
10. Ecole de musique - maison en galets et briques, Rue de la Brasserie / GPS : 43.722531, 1.297807
11. Pigeonniers Maison Pouvillon, à côté de l'église / GPS : 43.720300, 1.298679
12. Château de Merville - Parc classé Jardin Remarquable / GPS : 43.718947, 1.299588
13. Pigeonnier de Beillard, visible depuis la D17 (entrée interdite dans la propriété) / GPS : 43.730051, 1.252771
14. Pigeonnier Chemin de la Mouline / GPS : 43.699422, 1.265190
15. Médiathèque - maison à colombages Rue du Passage / GPS : 43.693434, 1.268690
16. Église Saint-Barthélemy / GPS : 43.694293, 1.268948
17. Château de Peyrolade, Chemin des Châteaux / GPS : 43.692963, 1.268406
18. Chapelle Notre-Dame d'Alet / GPS : 43.691073, 1.235562
19. Pigeonnier du Râtelier - Hôtel-Restaurant / GPS : 43.669947, 1.225320
20. Forêt de Bouconne - Base de loisirs / GPS : 43.666032, 1.226806
21. Château Thomas / À côté de l'église, GPS : 43.695998, 1.224136
22. Pigeonnier En Berge, Chemin Du Fau, GPS : 43.714605, 1.233137
23. Château de Larra / GPS : 43.738365, 1.229560
24. Pigeonnier du Château / GPS : 43.738365, 1.229560
25. Parc de Cavallé / GPS : 43.742473, 1.228534
26. Mairie - maison en galets et briques / GPS : 43.739302, 1.232229
27. Pigeonniers Castel / 510-599 Route de Larra, GPS : 43.766614, 1.279249
28. Pont de Save / Quai de la Save, GPS : 43.770832, 1.288652



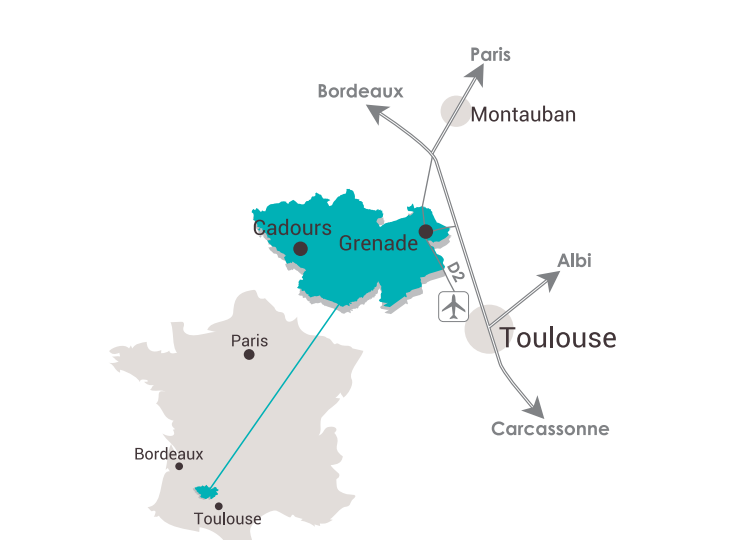




# PIGEONNIERS et pèpites

CIRCUITS DE DÉCOUVERTE

Suivez-nous !  
#TourismeHautsTolosans




OFFICE DE TOURISME DES HAUTS TOLOSANS  
38 rue Victor Hugo  
31330 GRENADE SUR GARONNE  
Tel : 05 61 82 93 85

WWW.TOURISME.HAUTSTOLOSANS.FR

## LES TYPES DE PIGEONNIERS

Types of dovecotes  
Tipos de palomares



13 Beillard

### PIGEONNIER SUR COLONNES

Dovecote with columns  
Palomar sobre columnas

Pigeonnier octogonal construit dans un domaine noble et coiffé d'un lanteron.



4 Ancien Couvent des Ursulines, Grenade  
Toiture pyramidale à versants droits.



3 Rue Castelbajac, Grenade  
Toiture à versants brisés à deux croupes : deux pans triangulaires et deux pans en trapèze.

### PIGEONNIER TOUR

Tower dovecote  
Palomar torre



1 Stade, Thil

### PIGEONNIER DE TYPE TOULOUSAIN

Toulouse style dovecote  
Palomar tolosano

Le plus courant dans notre région. Sa toiture d'une seule pente est interrompue par un ressaut équipé d'une planche percée de trous d'envol.



13 20 Drudas

### PIGEONNIER SUR ARCADES

Dovecote on arcades  
Palomar sobre arcadas


L'espace entre les arcades est un lieu d'entreposage de matériel.



9 Ancien pigeonnier du Château de Merville, probablement construit sur la base d'un moulin

### PIGEONNIER AVEC TOITURE EN DEMI-SPHERE

Dovecote with half-sphere roof  
Palomar con techo de media esfera



9 La Montaise

### PIGEONNIERS JUMEAUX

Twin dovecotes  
Palomares gemelos

Deux pigeonniers identiques encadrent une maison ou un hangar.

## ÉLÉMENTS D'ARCHITECTURE

Architectural details  
Detalle arquitectónicos

### LA STRUCTURE DU PIGEONNIER

Structure of the dovecote  
Estructura del palomar

Les matériaux de construction sont ceux accessibles sur place : l'argile pour le torchis, la brique et les tuiles, le bois ainsi que les galets ou cailloux roulés de Garonne. En fonction de sa pente, la toiture est couverte de tuiles plates ou de tuiles canal. La partie inférieure du pigeonnier sert souvent de lieu d'entreposage de matériel. Au-dessus un plancher est percé d'une trappe pour aller à l'intérieur. Une échelle, parfois tournante, permet d'accéder à chaque boulin. Les boulines sont les cases qui servent de nid et tapissent les murs, ils sont en osier ou en terre cuite.

### LA FUIE

Small aviary  
Pequeña pajarera

Petite volière placée sous la toiture de la maison et équipée de trous d'envol sur la façade.



### LA RANDIERE

Belt  
Cinta

Elle est formée de briques saillantes ou de carreaux de terre cuite vernissée qui ceinturent le pigeonnier et qui empêchent les rongeurs de pénétrer à l'intérieur.



### LES TROUS D'ENVOL

Take off holes  
Agujeros de vuelo


Ces trous percés dans une planche de bois ont environ 10 centimètres de diamètre pour empêcher les rapaces de pénétrer à l'intérieur.



### L'ÉPI DE FAITAGE

Roof spike  
Ornamento de cresta

À l'origine sa fonction est pratique, il sert à assurer l'étanchéité du sommet de la toiture. Puis il devient un ornement esthétique.



Boulin en osier



### LE CLOCHETON

Turret  
Campanario

Cette petite construction de base carrée, rectangulaire ou octogonale est placée au sommet du toit et percée de trous d'envol.



### LA LUCARNE

Dormer window  
Lucerna

Petite fenêtre aménagée dans la toiture et percée de trous d'envol.



### DES ACTIONS DE SAUVEGARDE

Preservation actions  
Acciones de conservación

Le Conseil Départemental de la Haute-Garonne et la Communauté de Communes des Hauts-Tolosans avec le soutien de la Fondation du Patrimoine apportent leur expertise et leur aide financière aux propriétaires pour les aider à restaurer et entretenir leurs pigeonniers.

## PRATIQUE

### RECOMMANDATIONS

Les précisions géographiques sont données à titre indicatif. Le stationnement est impossible dans certains cas. Veuillez respecter le code de la route pour assurer votre sécurité.

Les propriétaires des pigeonniers nous ont aimablement donné leur autorisation pour qu'ils soient mentionnés dans ce circuit. Les pigeonniers sont visibles depuis la voie publique. Les visiteurs ne doivent pas pénétrer dans les chemins et propriétés privés ; ils ne doivent en aucun cas déranger les propriétaires. D'autres pigeonniers sont visibles sur ce circuit, merci de respecter également la tranquillité des propriétaires.

### LE CIRCUIT SUR LE WEB

Pour compléter le dépliant, retrouvez les circuits et les coordonnées GPS complètes :  
- avec le QR Code ci-contre  
- ou sur [www.tourisme.hautstolosans.fr](http://www.tourisme.hautstolosans.fr)  
découvrir - visites et circuits - circuits de découverte




Pour une pause gourmande pendant votre balade, retrouvez les restaurants et produits du terroir sur [www.tourisme.hautstolosans.fr](http://www.tourisme.hautstolosans.fr)

### Pour en savoir plus sur les INCONTOURNABLES DES HAUTS TOLOSANS

[www.tourisme.hautstolosans.fr](http://www.tourisme.hautstolosans.fr)  
Patrimoine et nature - les incontournables



Credits photos : Office de Tourisme des Hauts-Tolosans, CDT 91, Fabien Ferrer, Camille Ferrer, Jos, persons, Lolo Bel Gil, coudré, Ludocora, Margerie Saucier, Guillaume Scharif / Pictalation, Ludocora.



## DES PIGEONNIERS

Au détour des petites routes des Hauts-Tolosans on découvre de nombreux pigeonniers ou colombiers, certains très modestes, d'autres plus élaborés. Construits au cœur même des villages ou isolés dans les champs, ils témoignent de la grande importance de l'élevage des pigeons autrefois. Cet élevage avait pour but de récolter la colombine, nom donné à la fiente du pigeon, qui est un excellent engrais. L'élevage du pigeon permettait aussi de fournir une chair fine appréciée par les gourmets. Pour les plus majestueux d'entre eux, les pigeonniers étaient aussi destinés à montrer l'aisance financière et la puissance de leurs propriétaires. Un grand soin était donc donné à la construction des pigeonniers qui forment aujourd'hui le patrimoine identitaire de notre région.

Along the small roads of the Hauts-Tolosans, you will discover many dovecotes, some very simple others more elaborate. They are located either in the heart of the villages or isolated in the fields and they bear witness to the great importance of pigeon breeding in the past. The purpose of this breeding was to collect the pigeon droppings, which are an excellent fertilizer. Pigeon breeding also provided a fine meat appreciated by gourmets. Dovecotes were also designed to show the wealth and social position of their owners. Great care was therefore taken in the construction of the dovecotes which today represent the heritage of our region.

A lo largo de las pequeñas carreteras de los Hauts-Tolosans, descubrirá numerosos palomares, algunos muy modestos y otros más elaborados. Construidos en el corazón de los pueblos o aislados en los campos, son testigos de la gran importancia que tuvo la cría de palomas en el pasado. El objetivo de esta cría era recoger los excrementos de las palomas, que son un excelente fertilizante. Además la cría de palomas daba una carne fina apreciada por los gastronomos. Los más majestuosos palomares también mostraban la riqueza y el poder de sus propietarios. Por ello, se puso mucho cuidado en la construcción de los palomares que hoy constituyen el patrimonio identitario de nuestra región.

## ... ET DES PÉPITES

Des petits trésors ponctuent ce circuit : à l'ouest des points de vue magnifiques et des paysages vallonnés ponctués de villages pittoresques aux toits de tuiles. À l'est et au sud, on découvre des vallées fertiles le long de la Garonne et de la Save. Et partout de beaux châteaux de brique, des halles et des moulins, des maisons à colombages ou de terre et galets. Ouvrez les yeux, prenez le temps de ne rien faire, savourez juste la balade. Et partagez vos photos sur #TourismeHautsTolosans.

There are many little treasures along this route: to the west, magnificent viewpoints along the winding roads and undulating landscape punctuated by picturesque villages with tiled roofs. To the east and south, fertile valleys along the Garonne and Save rivers. And everywhere beautiful brick castles, market halls and mills, half-timbered or earth and pebble houses. Open your eyes, take the time to do nothing, just enjoy the tour. And share your photos on #TourismeHautsTolosans.

Hay muchos pequeños tesoros a lo largo de esta ruta: al oeste, magníficos miradores a lo largo de las sinuosas carreteras y paisajes ondulados salpicados de pintorescos pueblos con tejados de teja. Al este y al sur, fértiles valles a lo largo de los ríos Garona y Save. Y por todas partes hermosos castillos de ladrillo, mercados cubiertos y molinos, casas con entramado de madera o de tierra y guijarros. Abre los ojos, tómate el tiempo de no hacer nada, simplemente disfrutar del paseo. Y comparte tus fotos en #TourismeHautsTolosans.



17 Château de Peyrolade à Daux